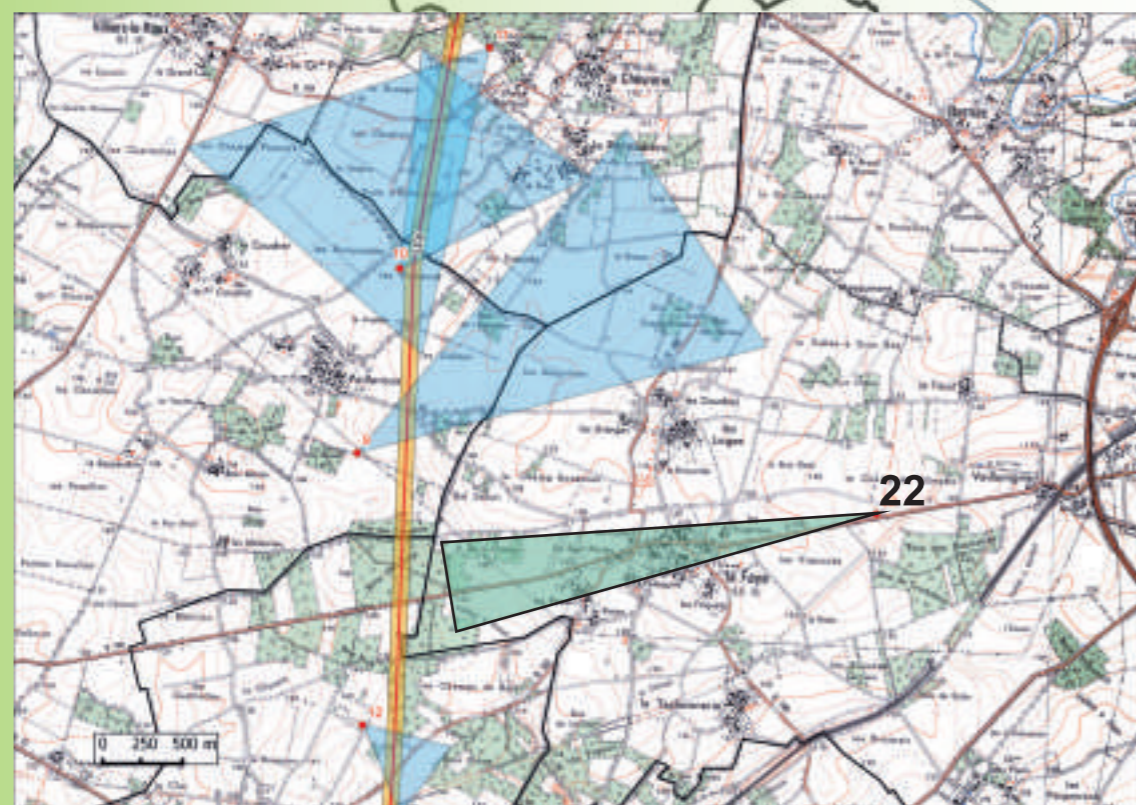
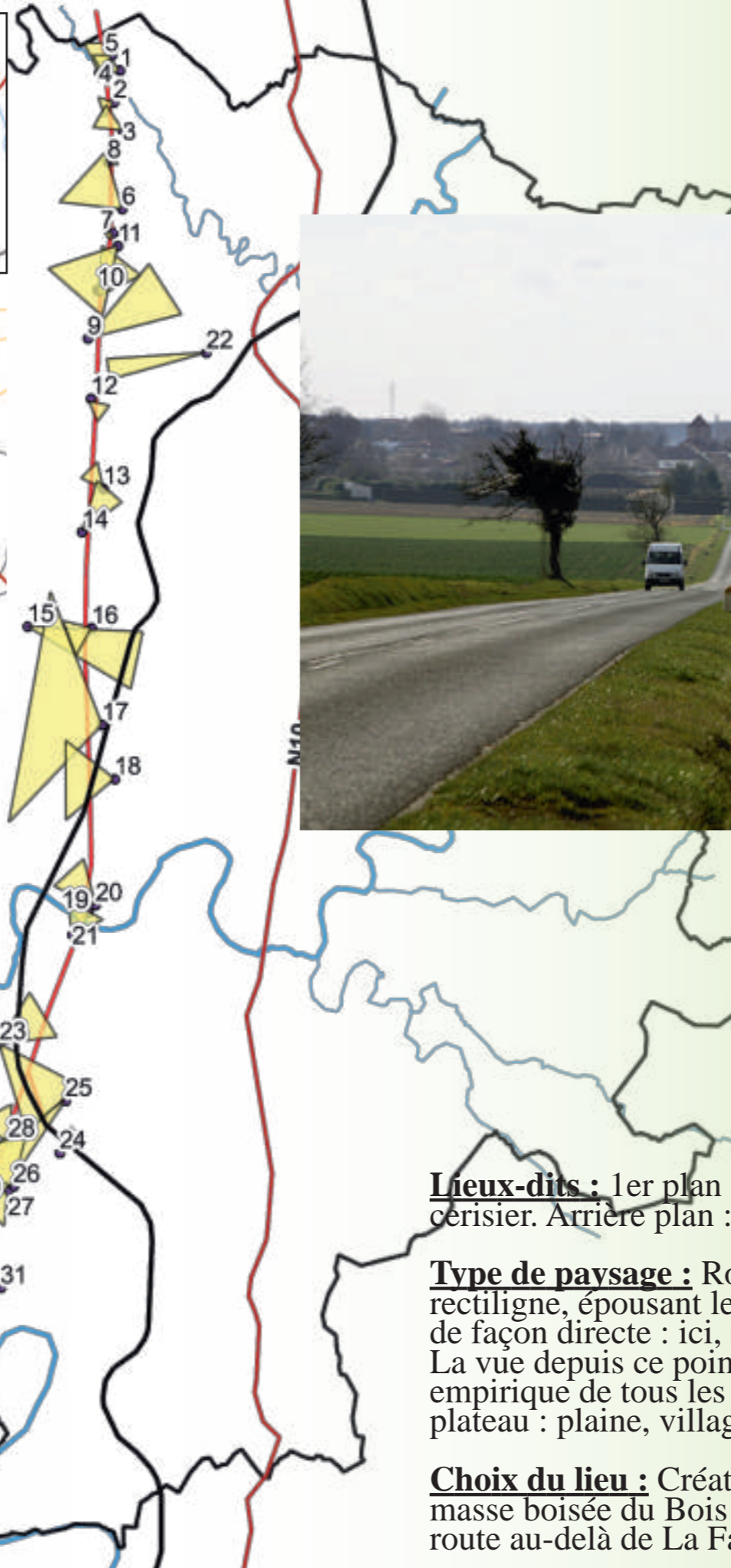
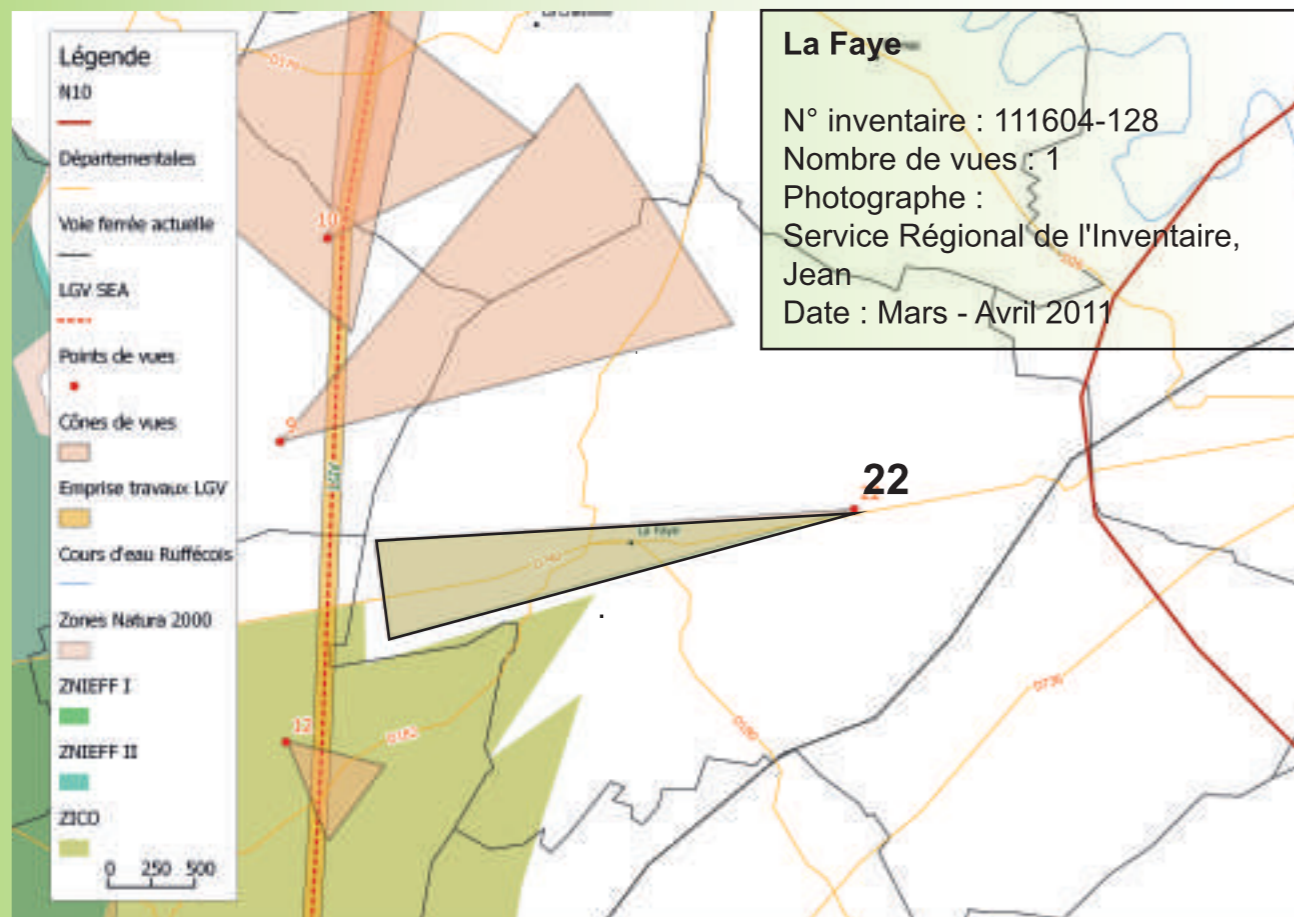


Point de vue n°22



Description :

Lieux-dits : 1er plan : Champ des Rochettes, au petit cerisier. Arrière plan : Bois de Raix.

Type de paysage : Route Départementale 740 au tracé rectiligne, épousant le relief, reliant les bourgs principaux de façon directe : ici, de Ruffec à La Faye. La vue depuis ce point haut, nous donne une perception empirique de tous les éléments du paysage du grand plateau : plaine, village, boisement.

Choix du lieu : Création d'un ouvrage d'art dans la masse boisée du Bois de Raix masquant la percée de la route au-delà de La Faye.